





















Route nach Todtenberger Straße 1, 56459 Rotenhain
106 km – ca. 1 Stunde 15 Minuten

 Borngasse 1, 55126 Mainz

	1. Auf Borngasse nach Nordwesten Richtung Am Kirchborn starten	150 m weiter gesamt 150 m
	2. 1. Abzweigung rechts nehmen, um auf Am Kirchborn zu wechseln	270 m weiter gesamt 400 m
	3. Rechts abbiegen auf Waldthausenstraße/K10	110 m weiter gesamt 550 m
	4. Rechts abbiegen auf Poststraße/L424 Ca. 1 Minute	550 m weiter gesamt 1,1 km
	5. Links abbiegen auf Kurmainzstraße/L419 Weiter auf L419 Ca. 3 Minuten	1,3 km weiter gesamt 2,4 km
	6. Auf A60 über die Auffahrt Bingen/Wiesbaden Ca. 2 Minuten	2,2 km weiter gesamt 4,6 km
	7. Am Autobahnkreuz 18-Dreieck Mainz rechts halten und den Schildern A643 in Richtung Wiesbaden/Mainz-Gonsenheim folgen Ca. 5 Minuten	6,7 km weiter gesamt 11,3 km
	8. Bei Ausfahrt A66 Richtung Frankfurt fahren Ca. 7 Minuten	12,3 km weiter gesamt 23,5 km
	9. Am Autobahnkreuz 9-Wiesbadener Kreuz rechts halten und den Schildern A3 in Richtung Köln/Bonn/Koblenz folgen Ca. 25 Minuten	47,4 km weiter gesamt 70,9 km
	10. Ausfahrt B49/B54 Richtung Weilburg/Siegen nehmen Ca. 4 Minuten	5,5 km weiter gesamt 76,5 km
	11. Ausfahrt B54 Richtung Siegen/Rennerod/Dornburg/Elbtal/Hadamar nehmen Ca. 12 Minuten	13,2 km weiter gesamt 89,7 km
	12. Links abbiegen auf Bahnhofstraße/L3364 Ca. 1 Minute	700 m weiter gesamt 90,4 km
	13. Rechts abbiegen auf Westerweg/L1551 Weiter auf L1551 Ca. 2 Minuten	1,6 km weiter gesamt 92,0 km
	14. Weiter auf L288 Ca. 7 Minuten	8,9 km weiter gesamt 101 km
	15. Weiter auf L281 Ca. 3 Minuten	3,8 km weiter gesamt 105 km
	16. Leicht rechts abbiegen, um auf L281 zu bleiben	67 m weiter gesamt 105 km
	17. Nach rechts abbiegen, um auf L281 zu bleiben	150 m weiter gesamt 105 km
	18. Rechts abbiegen auf Bahnhofstraße/K71 Ca. 1 Minute	650 m weiter gesamt 106 km
	19. Rechts abbiegen auf Hauptstraße/K8	170 m weiter gesamt 106 km
	20. Rechts abbiegen auf Todtenberger Straße/K61 Das Ziel befindet sich auf der linken Seite.	36 m weiter gesamt 106 km



Todtenberger Straße 1, 56459 Rotenhain

Diese Angaben dienen nur zu Planungszwecken. Es ist möglich, dass die Verkehrsverhältnisse aufgrund von Baustellen, Verkehr, Wetter oder anderen Faktoren von den hier dargestellten Vorschlägen abweichen. Sie sollten daher Ihre Reise entsprechend planen und alle Verkehrsschilder oder Hinweise bezüglich Ihrer Route beachten.

Kartendaten ©2013 GeoBasis-DE/BKG (©2009), Google

Die Route stimmte nicht? Bitte suchen Sie Ihre Route auf maps.google.de und klicken Sie unten links auf "Problem melden".